

**INFORME DE MONITOREO DE MEDIOS\***

Fecha: 24/05/2024

Semananº 21

Coordinación de Vigilancia Epidemiológica

\*Vigilancia basada en eventos de interés epidemiológico mediante el monitoreo de medios abiertos de comunicación locales y nacionales.

**Reporte de eventos:**

Amenaza	Tema	Medio	Fecha	Resumen	Liga	Prioridad	Verificación
Altas temperaturas	Pronostico de clima para el fin de semana	El Sol de Cuernavaca	24 mayo 2024	Este fin de semana en <b>Morelos</b> el ambiente <b>caluroso</b> parece no tener fin, aunque hay un <b>alto potencial de tormentas y chubascos</b> por las tardes y noches, según el <b>pronóstico</b> de la Comisión Estatal del Agua (Ceagua).	<a href="https://www.elsoldecuernavaca.com.mx/cal/como-estara-el-clima-este-fin-de-semana-del-24-al-26-de-mayo-en-morelos-11972695.html">https://www.elsoldecuernavaca.com.mx/cal/como-estara-el-clima-este-fin-de-semana-del-24-al-26-de-mayo-en-morelos-11972695.html</a>	Bajo	Ratificado
Fuertes vientos	Afectaciones por fuertes vientos	El Sol de Cuernavaca	23 mayo 2024	Al menos <b>11 árboles colapsaron derivado de los fuertes vientos</b> que se registraron en Cuernavaca y la zona metropolitana de Morelos, reportó la Secretaría de Protección y Auxilio Ciudadano de Cuernavaca (Seprac).	<a href="https://www.elsoldecuernavaca.com.mx/policia/fuerte-viento-derriba-11-arboles-en-cuernavaca-11968956.html">https://www.elsoldecuernavaca.com.mx/policia/fuerte-viento-derriba-11-arboles-en-cuernavaca-11968956.html</a>	Bajo	Ratificado
Altas temperaturas	Prevención de temperaturas extremas	Diario de Morelos	24 mayo 2024	Ante las altas temperaturas en la mayor parte del territorio nacional, la Secretaría de Salud federal exhorta a la población a tomar precauciones para evitar daños a la salud como deshidratación, quemaduras solares y golpes de calor, principalmente en niñas, niños, embarazadas y personas adultas mayores.	<a href="https://www.diariodemorelos.com/noticias/previene-salud-vs-insolacion-y-las-quemaduras-solares">https://www.diariodemorelos.com/noticias/previene-salud-vs-insolacion-y-las-quemaduras-solares</a>	Bajo	Ratificado
Biológico	En estudio 11 descensos de dengue en Morelos	Diario de Morelos	24 mayo 2024	Recién inició la temporada de lluvia y, en Morelos, los casos de dengue se mantienen en aumento, tan solo en la última semana se confirmaron 23 nuevos casos, por lo que en el acumulado del año van 437 casos, de los cuales 76 corresponde a dengue no grave, 326 a dengue con signos de alarma y 35 a dengue grave.	<a href="https://www.diariodemorelos.com/noticias/temen-dengue-en-11-decesos-exhortan-prevenir-picaduras-de-moscas">https://www.diariodemorelos.com/noticias/temen-dengue-en-11-decesos-exhortan-prevenir-picaduras-de-moscas</a>	Bajo	5 defunciones en boletín nacional
Desbordamiento de canales y contaminación de apantles	mal desecho de basura genera desbordamiento de apantles	Diario de Morelos	24 mayo 2024	El desbordamiento del agua en la avenida Palmira, que desde hace tres meses se encuentra afectando la carpeta asfáltica y desperdiciando miles de litros de agua, se debe a las grandes cantidades de basura que se depositan en este canal de riego, de acuerdo a Julián Jiménez Andrade, ejidatario de Acapantzingo	<a href="https://www.diariodemorelos.com/noticias/revelan-que-fuga-se-debe-basura-de-viviendas">https://www.diariodemorelos.com/noticias/revelan-que-fuga-se-debe-basura-de-viviendas</a>	Bajo	Ratificado
Biológico	Prevención de EDAS ante olas de calor	La Unión	24 mayo 2024	La Secretaría de Salud, a través de Servicios de Salud de Morelos (SSM), solicitó a la población atender las recomendaciones para prevenir enfermedades diarreicas, golpe de calor, deshidratación o quemaduras.	<a href="https://www.launion.com.mx/morelos/avances/noticias/250625-conmina-ssm-a-prevenir-enfermedades-diarreicas-ante-altas-temperaturas.html">https://www.launion.com.mx/morelos/avances/noticias/250625-conmina-ssm-a-prevenir-enfermedades-diarreicas-ante-altas-temperaturas.html</a>	Bajo	Ratificado
Lluvias	Posibilidad de lluvias para el fin de semana	La Unión	24 mayo 2024	La Comisión Estatal del Agua (Ceagua) emitió en un comunicado la perspectiva meteorológica referente a las condiciones para el periodo del 24 al 26 de mayo, en el que prevalecerá ambiente caluroso y cielo despejado a medio nublado por las mañanas, con potencial para tormentas y chubascos por la tardes y noches.	<a href="https://www.launion.com.mx/morelos/avances/noticias/250621-fin-de-semana-con-posibilidad-de-lluvia-para-morelos.html">https://www.launion.com.mx/morelos/avances/noticias/250621-fin-de-semana-con-posibilidad-de-lluvia-para-morelos.html</a>	Bajo	Ratificado
Político / Social	Paro de personal de salud	La Unión	24 mayo 2024	Hoy iniciaron a las ocho de la mañana y terminarán a las dos de la tarde, en demanda del cumplimiento de acuerdos en la transición al IMSS Bienestar.	<a href="https://www.launion.com.mx/morelos/avances/noticias/250616-realizan-trabajadores-de-salud-paros-de-brazos-caidos-escalonados-durante-una-semana.html">https://www.launion.com.mx/morelos/avances/noticias/250616-realizan-trabajadores-de-salud-paros-de-brazos-caidos-escalonados-durante-una-semana.html</a>	Bajo	Ratificado



<http://ssm.gob.mx>



Servicios de Salud Morelos



@MorelosSalud

Callejón Borda N°3 Col. Centro C.P. 62000  
Teléfono (777) 312 62 31 / 314 33 36 ext. 222

**Calle Gómez Azcárate No. 205, Col. Lomas de la Selva  
C.P. 62270, Cuernavaca, Morelos. Tel.: 777 102 25 56**

Amenaza	Tema	Medio	Fecha	Resumen	Liga	Prioridad	Verificación
<b>Biológico</b>	<b>Incidencia de dengue en Morelos</b>	La Jornada	24 mayo 2024	En el conteo de la semana epidemiológica 20 del año, los casos de dengue en Morelos llegaron a 437, 23 más que la semana anterior, y Jojutla regresó al segundo lugar, solo después de Temoac, en la incidencia del padecimiento, de acuerdo con los datos del Sistema Especial de Vigilancia Epidemiológica de Dengue del gobierno federal.	<a href="https://www.lajornadamorelos.mx/salud/ijjutla-y-temoac-con-mayor-incidencia-de-dengue/">https://www.lajornadamorelos.mx/salud/ijjutla-y-temoac-con-mayor-incidencia-de-dengue/</a>	<b>Bajo</b>	<b>Ratificado</b>
<b>Social</b>	<b>Pago a trabajadores de IMSS Bienestar</b>	La Jornada	24 mayo 2024	A cinco días del paro de brazos caídos que realizan los trabajadores de la salud en distintos municipios de Morelos, se informó que este jueves comenzaron a vislumbrarse algunos avances; sin embargo, continuarán las movilizaciones hasta que se atiendan todas sus demandas que están pendientes.	<a href="https://www.lajornadamorelos.mx/salud/comienzan-a-pagar-a-trabajadores-del-imss-bienestar-en-morelos/">https://www.lajornadamorelos.mx/salud/comienzan-a-pagar-a-trabajadores-del-imss-bienestar-en-morelos/</a>	<b>Bajo</b>	<b>Ratificado</b>
<b>Biológico</b>	<b>Prevención de ETV</b>	La Crónica	24 mayo 2024	La Coordinación de Vigilancia Epidemiológica de SSM señaló que se debe lavar cualquier recipiente que almacene agua; tapar tinajas, cisternas y tambos; voltear botes, cubetas u otros artículos que acumulen agua; además, tirar objetos en desuso como llantas, trastes de plástico, macetas rotas, juguetes y taparroscas.	<a href="https://lacronicademorelos.com/mantener-acciones-de-patio-limpio-ayudara-a-eliminar-criaderos-de-mosquitos-ssm/">https://lacronicademorelos.com/mantener-acciones-de-patio-limpio-ayudara-a-eliminar-criaderos-de-mosquitos-ssm/</a>	<b>Bajo</b>	<b>Ratificado</b>



<http://ssm.gob.mx>



Servicios de Salud Morelos



@MorelosSalud

Callejón Borda N°3 Col. Centro C.P. 62000  
Teléfono (777) 312 62 31 / 314 33 36 ext. 222

**Calle Gómez Azcárate No. 205, Col. Lomas de la Selva  
C.P. 62270, Cuernavaca, Morelos. Tel.: 777 102 25 56**

**INFORME DE RIESGOS METEOROLÓGICOS**

Fecha: 24/05/2024

Semananº 21

Coordinación de Vigilancia Epidemiológica

Fuente: Servicio Meteorológico Nacional de México, CONAGUA. <https://proteccioncivil.morelos.gob.mx/>

**SE PREVÉN LLUVIAS FUERTES A PUNTUALES MUY FUERTES EN EL NORESTE, CENTRO, SUR, ORIENTE Y SURESTE DE MÉXICO, ADEMÁS DE TEMPERATURAS SUPERIORES A 45 °C EN 15 ENTIDADES DEL PAÍS**

Para hoy, una **circulación anticiclónica en niveles medios de la atmósfera** mantendrá la **tercera onda de calor de la temporada** sobre la República Mexicana, con temperaturas que podrían superar los 45 °C en zonas de Sinaloa, Coahuila, Nuevo León, San Luis Potosí, Nayarit, Jalisco, Michoacán, Morelos, Guerrero, Tamaulipas, Veracruz, Tabasco, Oaxaca, Campeche y Yucatán. A su vez, una **línea seca** se mantendrá en el norte de Coahuila, en interacción con un **canal de baja presión** extendido sobre el norte y centro de México, con **inestabilidad en niveles altos de la atmósfera** y con el ingreso de humedad del Océano Pacífico y Golfo de México, ocasionarán chubascos y lluvias puntuales fuertes acompañadas de descargas eléctricas y posible caída de granizo en el noreste, centro, oriente y sureste del territorio, con lluvias puntuales muy fuertes en San Luis Potosí, Hidalgo, Puebla, Estado de México y Morelos, *las cuales podrían originar deslaves, encharcamientos o inundaciones, además de incrementar los niveles de ríos y arroyos*. Además, se pronostican rachas fuertes de viento en el norte, noreste y centro del país, con **posibilidad de formación de torbellinos o tornados** en Coahuila, Nuevo León, Tamaulipas y zonas del centro y oriente de la República Mexicana. Finalmente, la **corriente en chorro subtropical** producirá rachas fuertes de viento en el noroeste de México.

**Las lluvias fuertes podrían acompañarse con descargas eléctricas y caída de granizo, así como generar encharcamientos, inundaciones y deslaves.**

Viento con rachas de 40 a 60 km/h: Ciudad de México, **Morelos**, Chiapas y Oaxaca.

**Lluvias fuertes a puntuales muy fuertes (50 a 75 mm):**

Puebla, Estado de México y **Morelos**.

**Temperaturas Máximas de 40-45°C:**

Puebla (norte), **Morelos** y Yucatán.

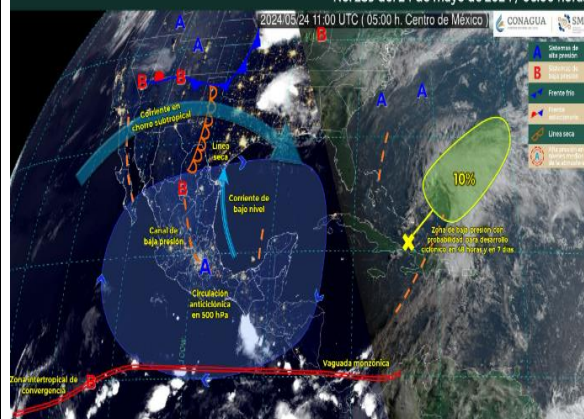
**Pronostico en región Mesa Central:**

**Cielo medio nublado por la mañana y nublado por la tarde con lluvias puntuales muy fuertes en** Hidalgo, Puebla y **Morelos**; y puntuales fuertes en Guanajuato, Querétaro y Tlaxcala, todas acompañadas de descargas eléctricas y posible caída de granizo, *las cuales podrían originar deslaves, encharcamientos o inundaciones, así como incrementar los niveles de ríos y arroyos*. Por la mañana, ambiente fresco a templado. Durante la tarde, ambiente caluroso, siendo muy caluroso en zonas de Guanajuato, Querétaro, Hidalgo y Puebla a extremadamente caluroso en zonas de Morelos. Viento de dirección variable de 10 a 25 km/h, con rachas de 50 a 70 km/h y posibles tolvánicas en la región.

**SISTEMAS METEOROLÓGICOS ACTUALES**

No. 289 del 24 de mayo de 2024 / 06:00 horas

2024/05/24 11:00 UTC (05:00 h. Centro de México)



**Recomendaciones de Protección Civil**

**TEMPERATURAS ALTAS:**

- Extremar precaución ante temperaturas altas, dar especial atención a **personas enfermas y de la tercera edad, niños e indigentes**.
- Mantenerse fresco e hidratado, tomar **abundantes líquidos**.

**Nivel de riesgo alto**

**Existe riesgo meteorológico para la población en general, en especial población de alta vulnerabilidad, pudiendo generar deshidratación, golpes de calor, insolación o quemaduras por efectos de radiación solar.**

Callejón Borja N°3 Col. Centro C.P. 62000  
Teléfono (777) 312 62 31 / 314 33 36 ext. 222

**Calle Gómez Azcárate No. 205, Col. Lomas de la Selva  
C.P. 62270, Cuernavaca, Morelos. Tel.: 777 102 25 56**

## INFORME DE MONITOREO VOLCÁNICO Y SISMOLÓGICO

Fecha: 24/05/2024


Semanan°21

Coordinación de Vigilancia Epidemiológica

- No exponerse por **tiempos prolongados a los rayos solares** para evitar insolación y golpes de calor.
- Utilizar **ropa y calzado ligero para esta temporada**, de preferencia en colores claros, para evitar que aumente la temperatura corporal e incluso se presente un "golpe de calor".
- **Mantener informada a la población.**

**Fuente:** Servicio Sismológico Nacional, UNAM. / Centro nacional de Prevención de Desastres (CENAPRED)-SEGOB, SENEAM-SCT y NOAA.

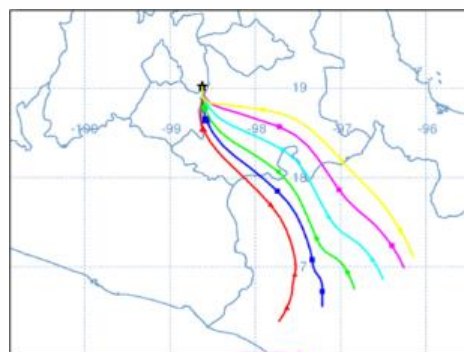
En las últimas 24 horas, mediante los sistemas de **monitoreo del volcán Popocatepetl**, se detectan **86 exhalaciones** de baja intensidad, acompañadas de vapor de agua, otros gases volcánicos y, en ocasiones, ligeras cantidades de ceniza. Además, se contabilizaron **25 minutos de temblor** de alta frecuencia y muy baja amplitud. **Al momento de este reporte, se observa una emisión de vapor de agua y otros gases, con dirección oeste suroeste.**

NIVEL DE ALERTA		AMARILLO-FASE 2	RECOMENDACIONES PARA LA FASE AMARILLO FASE 2
		<p><b>El volcán presenta incremento en su actividad, con explosiones esporádicas:</b></p> <ul style="list-style-type: none"> <li>• Pluma continúa de vapor de agua y gas.</li> <li>• Caída de ceniza leves a moderadas en poblaciones cercanas.</li> <li>• Lanzamiento de fragmentos incandescentes y posibilidad de flujos piroclásticos de corto alcance asociado a las explosiones.</li> <li>• Crecimiento y destrucción de domos de lava.</li> <li>• Flujos de lodo o escombros de corto alcance.</li> </ul>	<ol style="list-style-type: none"> <li>1. Continuar con el <b>radio de seguridad de 12 km</b>, por lo que la <b>permanencia</b> en esa área <b>no está permitida</b>.</li> <li>2. Controlar el tránsito entre Santiago Xalitzintla y San Pedro Nexapa, vía Paso de Cortés.</li> <li>3. A las autoridades de <b>Protección Civil</b>, mantener sus <b>procedimientos preventivos</b>, de acuerdo con sus planes operativos.</li> <li>4. A la <b>población</b> se le recomienda <b>eleva la atención a los avisos de las autoridades de su localidad</b> y se exhorta a no acercarse al volcán, y mucho menos al cráter.</li> <li>5. <b>Mantenerse fuera de cañadas ante posibles flujos de lodo</b>, principalmente en temporada de lluvias.</li> </ol>

### PRONOSTICO DE CAIDA DE CENIZA

En caso de una exhalación de ceniza volcánica, el pronóstico de trayectoria hacia el sur, cambiando al sureste (simulando exhalación cada hora en las próximas 6 horas), a su paso por la zona oeste, sur-suroeste, sur, centro, este-sureste y sureste del estado de Puebla y zona noroeste y nor-noroeste del estado de Oaxaca, para las **primeras 12 horas de pronóstico** (de las 14:00 a las 02:00 hora local). Posteriormente, para las **últimas 12 horas de pronóstico** (de las 02:00 a las 14:00 hora local del día siguiente), las trayectorias continuarían sobre la zona noroeste, oeste, suroeste, nor-noroeste, centro-norte y centro del estado de Oaxaca.

**SIN PRONOSTICO DE CAIDA DE CENIZA PARA EL ESTADO**



<http://ssm.gob.mx>



Servicios de Salud Morelos



@MorelosSalud

Callejón Borda N°3 Col. Centro C.P. 62000  
Teléfono (777) 312 62 31 / 314 33 36 ext. 222

**Calle Gómez Azcárate No. 205, Col. Lomas de la Selva  
C.P. 62270, Cuernavaca, Morelos. Tel.: 777 102 25 56**



**INFORME DE MONITOREO DE TEMPERATURAS Y CALIDAD DEL AIRE**

Fecha: 24/05/2024

Semana N°21

Coordinación de Vigilancia Epidemiológica

**SISMOS**

Se registró sismo de magnitud de **4.1 grados** Richter, a las 11:41:13 hrs con localización del epicentro a 66 km al sureste de Crucecita, Oaxaca.  
**NO PERCIBIDO EN EL ESTADO DE MORELOS.**



**REPORTE DE DAÑOS A LA POBLACION**

**PROTECCIÓN  
CIVIL**

Sin reporte de daños a la población ni a la infraestructura en salud.

**Fuente:** Comisión Estatal de Agua (CEAGUA)

**PRONOSTICO DE TEMPERATURAS POR  
MUNICIPIO**

Municipio	Min.	Max.	Municipio	Min.	Max.
Amacuzac	20°	41°	Tepalcingo	22°	39°
Cuautla	19°	36°	Ayala	20°	40°
Jiutepec	20°	37°	Huitzilac	10°	26°
Temixco	20°	39°	Tepoztlán	18°	37°
Tlaltizapan	20°	40°	Zacualpan	16°	34°
Axochiapan	22°	40°	Tlalquitenango	22°	43°
Cuernavaca	19°	36°	Puente de Ixtla	21°	41°
Jojutla	23°	40°			

**TEMPERATURAS MÁXIMAS Y MÍNIMAS,  
ULTIMAS 24 HRS**

Mínimas	Máximas
Huitzilac 10° 26°	Tlalquitenango 22° 43°
Tetela del Volcán 16° 28°	Jojutla 23° 40°
Totolapan 17° 31°	Axochiapan 22° 40°
Ocuituco 18° 31°	Zacatepec 25° 40°

**CALIDAD DEL AIRE**

**ÍNDICE AIRE Y SALUD**

**NIVEL DE RIESGO  
ASOCIADO**

**RECOMENDACIONES**

**GRUPOS  
SENSIBLES**

**PARA TODA  
LA  
POBLACIÓN**

Callejón Borda N°3 Col. Centro C.P. 62000  
Teléfono (777) 312 62 31 / 314 33 36 ext. 222

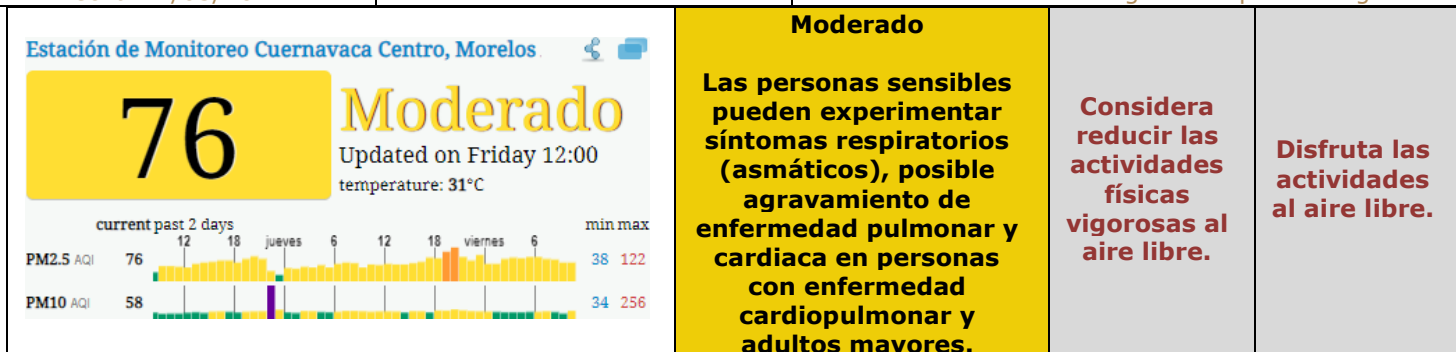
Calle Gómez Azcárate No. 205, Col. Lomas de la Selva  
C.P. 62270, Cuernavaca, Morelos. Tel.: 777 102 25 56

**INFORME DE MONITOREO EPIDEMIOLÓGICO**

Fecha: 24/05/2024

Semana N°21

Coordinación de Vigilancia Epidemiológica



**Fuente:** Jurisdicciones Sanitarias del estado de Morelos.

**JURISDICCION SANITARIA I:**

- AL MOMENTO DE ESTE REPORTE Y COMO PARTE DEL SEGUIMIENTO A LOS CASOS DE IMPORTANCIA EPIDEMIOLOGICALA UIES ESTATALNO HA RECIBIDO INFORME DE EVENTOS EXTRAORDINARIOS DE NOTIFICACION INMEDIATA POR PARTE DE LA JURISDICCION SANITARIA DE:
- TEMPERATURAS NATURALES EXTREMAS
  - CASOS SOSPECHOSOS DE SARAMPION

**JURISDICCION SANITARIA II:**

- AL MOMENTO DE ESTE REPORTE Y COMO PARTE DEL SEGUIMIENTO A LOS CASOS DE IMPORTANCIA EPIDEMIOLOGICALA UIES ESTATALNO HA RECIBIDO INFORME DE EVENTOS EXTRAORDINARIOS DE NOTIFICACION INMEDIATA POR PARTE DE LA JURISDICCION SANITARIA DE:
- TEMPERATURAS NATURALES EXTREMAS
  - CASOS SOSPECHOSOS DE SARAMPION

**JURISDICCION SANITARIA III:**

- AL MOMENTO DE ESTE REPORTE Y COMO PARTE DEL SEGUIMIENTO A LOS CASOS DE IMPORTANCIA EPIDEMIOLOGICALA UIES ESTATALNO HA RECIBIDO INFORME DE EVENTOS EXTRAORDINARIOS DE NOTIFICACION INMEDIATA POR PARTE DE LA JURISDICCION SANITARIA DE:
- TEMPERATURAS NATURALES EXTREMAS
  - CASOS SOSPECHOSOS DE SARAMPION



<http://ssm.gob.mx>



SERVICIOS DE SALUD MORELOS



@morelossalud

Callejón Borda N°3 Col. Centro C.P. 62000  
Teléfono (777) 312 62 31 / 314 33 36 ext. 222

Calle Gómez Azcárate No. 205, Col. Lomas de la Selva  
C.P. 62270, Cuernavaca, Morelos. Tel.: 777 102 25 56



**MORELOS**  
2018 - 2024

**SERVICIOS  
DE SALUD**



<http://ssm.gob.mx>



Servicios de Salud Morelos



@MorelosSalud

Callejón Borda N°3 Col. Centro C.P. 62000  
Teléfono (777) 312 62 31 / 314 33 36 ext. 222

**Calle Gómez Azcárate No. 205, Col. Lomas de la Selva  
C.P. 62270, Cuernavaca, Morelos. Tel.: 777 102 25 56**